

S I M A S

SISTEMA MUNICIPAL DE AGUAS Y SANEAMIENTO

MUESTRAS DE AGUA PARA ANALISIS BACTERIOLOGICO

FECHA:	MARTES 27 DE JUNIO 2023
LABORATORIO	SEMANA N°26

ESTADO:	COAHUILA
MUNICIPIO:	SABINAS
LOCALIDAD:	SABINAS
DENOMINACION DEL ORGANISMO OPERADOR:	POZOS FLORES MAGON 1 Y 2 POZO EL MEZQUITE

NO. DE MUESTRA	HORA DEL MUESTREO	DOMICILIO	CLORO LIBRE RESIDUAL EN P.P.M.
1	8:40	FCO. I. MADERO CON HIDALGO #125 COL. CENTRO	0.5
2	9:08	FCO. I. MADERO #1577 COL. SARABIA	0.5
3	9:19	CALLE 1 S/N COL. LAZARO CARDENAS	0.5
4	9:35	RAUL LOPEZ SANCHEZ COL. COAHUILA	0.5

A T E N T A M E N T E

COORDINACION DE CULTURA Y CALIDAD DEL AGUA SIMAS SABINAS


LIC. ENRIQUE SALVADOR GARZA MORUS

c.c.p. LIC. CLAUDIA MARIA GARZA IRIBARREN. - GERENTE GENERAL
c.c.p.- Coordinador de Área Técnica

R.E.C.SMA100101U20
SABINAS COAHUILA
2023



SISTEMA MUNICIPAL DE AGUAS Y SANEAMIENTO

SIMAS

MONITOREOS DE CLORO LIBRE RESIDUAL



ESTADO: COAHUILA
 MUNICIPIO: SABINAS
 LOCALIDAD: SABINAS
 DENOMINACION DEL ORGANISMO OPERADOR: SIMAS SABINAS



FECHA: MARTES 27 DE JUNIO 2023
 SEMANA NO. 26
 SEMANA DEL 25 DE JUNIO AL 01 DE JULIO

NO. DE MUESTRA	HORA DEL MUESTREO	DOMICILIO	UBICACIÓN GEOGRAFICA	CL LIBRE EN p.p.m	FIRMA DEL USUARIO
4	9:35	RAUL LOPEZ SANCHEZ #788 COL. COAHUILA	27°51'27.95"N 101°08'23.35"O	0.5	
3	9:19	CALLE 1 S/N COL. LAZARO CARDENAS	27°50'54.03"N 101°07'43.04"O	0.5	
2	9:08	FCO. I. MADERO #1577 COL. SARABIA	27°50'27.38"N 101°06'49.88"O	0.5	
1	8:40	FCO. I. MADERO E HIDALGO #125 COL. CENTRO	27°51'12.66"N 101°07'27.21"O	0.5	

OBSERVACIONES:

COORDINACION DE CULTURA DEL AGUA

LIC. ENRIQUE SALVADOR GARZA MORUS
 CULTURA Y CALIDAD DEL AGUA

SELLO DEL ORGANISMO OPERADOR

R.F.C. SIMA100101U20
 SABINAS, COAHUILA

S I M A S

SISTEMA MUNICIPAL DE AGUAS Y SANEAMIENTO

MONITOREOS DE CLORO LIBRE RESIDUAL



ESTADO:	COAHUILA
MUNICIPIO:	SABINAS
LOCALIDAD:	SABINAS
DENOMINACION DEL ORGANISMO OPERADOR:	SIMAS SABINAS



FECHA:	MARTES 27 DE JUNIO 2023
SEMANA NO.	26
SEMANA	DEL 25 DE JUNIO AL 01 DE JULIO

N° HORA DOMICILIO

UBICACIÓN GEOGRAFICA

FIRMA DEL USUARIO

CLIBRE p.p.m

N°	HORA	DOMICILIO	UBICACIÓN GEOGRAFICA	CLIBRE p.p.m	FIRMA DEL USUARIO
1	10:58	LOMA ALTA # 210	27°53'20.38"N 101°08'34.97"O	1.0	
2	11:20	CALLE SAUCE S/N COL. LA JOYA	27°51'43.97"N 101°06'25.07"O	1.0	
3	12:07	NICOLAS BRAVO # 125 COL. SANTA CRUZ	27°51'20.74"N 101°06'35.64"O	1.0	
4	12:20	ROGELIO MONTEMAYOR # 385 COL. 50 ANIVERSARIO	27°51'02.65"N 101°05'15.94"O	1.0	
5	12:55	RIO NAZAS # 633 COL. INFONAVIT	27°50'26.59"N 101°06'18.62"O	1.0	
6	11:48	GUERRERO # 917 COL. REYNERA	27°51'46.12"N 101°07'13.90"O	1.0	

OBSERVACIONES:

COORDINACION DE CULTURA DEL AGUA

LIC. ENRIQUE SALVADOR GARZA MORUS
CULTURA Y CALIDAD DEL AGUA

R.F.C. SIMA100101U20
SABINAS, COAHUILA
ESTADOS UNIDOS MEXICANOS

SELLO DEL ORGANISMO OPERADOR

S I M A S

SISTEMA MUNICIPAL DE AGUAS Y SANEAMIENTO

MONITOREOS DE CLORO LIBRE RESIDUAL



ESTADO:	COAHUILA
MUNICIPIO:	SABINAS
LOCALIDAD:	AGUIJITA
DENOMINACION DEL ORGANISMO OPERADOR:	SIMAS SABINAS



FECHA:	MARTES 27 DE JUNIO 2023
SEMANA NO.	26
SEMANA	DEL 25 DE JUNIO AL 01 DE JULIO

NO. DE MUESTRA	HORA DEL MUESTREO	DOMICILIO	UBICACIÓN GEOGRAFICA	CL LIBRE EN p.p.m	FIRMA DEL USUARIO
1	10:21	BLVD. DAVILA MONCADA #580 A	27°53'52.44"N 101°09'45.27"O	1.0	

OBSERVACIONES:

LIC. ENRIQUE SALVADOR GARZA MORUS

CULTURA Y CALIDAD DEL AGUA

SELLO DEL ORGANISMO OPERADOR

R.F.C. SMA1001011/20
SABINAS, COAHUILA
CULTURA DEL AGUA

S I M A S

SISTEMA MUNICIPAL DE AGUAS Y SANEAMIENTO

MONITOREOS DE CLORO LIBRE RESIDUAL



ESTADO:	COAHUILA
MUNICIPIO:	SABINAS
LOCALIDAD:	CLOETE
DENOMINACION DEL ORGANISMO OPERADOR:	SIMAS SABINAS

FECHA:	MARTES 27 DE JUNIO 2023
SEMANA NO.	26
SEMANA	DEL 25 DE JUNIO AL 01 DE JULIO



NO. DE MUESTRA	HORA DEL MUESTREO	DOMICILIO	UBICACIÓN GEOGRAFICA	CL LIBRE EN p.p.m	FIRMA DEL USUARIO
1	10:39	CALLE BENITO JUAREZ S/N BARRIO #2	27°55'23.61"N 101°10'32.33"O	1.0	

OBSERVACIONES:

COORDINACION DE CULTURA DEL AGUA

[Handwritten Signature]
 LIC. ENRIQUE SALVADOR GARZA MORUS
 CULTURA Y CALIDAD DEL AGUA

R.F.C. S.M.A.C. 0101U20
 SABINAS, COAHUILA
 CULTURA DEL AGUA

SELO DEL ORGANISMO OPERADOR

S I M A S

SISTEMA MUNICIPAL DE AGUAS Y SANEAMIENTO

MUESTRAS DE AGUA PARA ANALISIS BACTERIOLOGICO

FECHA:	MARTES 20 DE JUNIO 2023
LABORATORIO	SEMANA N°25

ESTADO:	COAHUILA
MUNICIPIO:	SABINAS
LOCALIDAD:	SABINAS
DENOMINACION DEL ORGANISMO OPERADOR:	POZOS FLORES MAGON 1 Y 2 POZO EL MEZQUITE

NO. DE MUESTRA	HORA DEL MUESTREO	DOMICILIO	CLORO LIBRE RESIDUAL EN P.P.M.
1	8:39	FCO. I. MADERO CON HIDALGO #125 COL. CENTRO	0.5
2	8:52	FCO. I. MADERO #1577 COL. SARABIA	0.5
3	9:10	CALLE 1 S/N COL. LAZARO CARDENAS	0.5
4	9:18	RAUL LOPEZ SANCHEZ COL. COAHUILA	0.5

A T E N T A M E N T E

COORDINACION DE CULTURA Y CALIDAD DEL AGUA SIMAS SABINAS


LIC. ENRIQUE SALVADOR GARZA MORUS

c.p. LIC. CLAUDIA MARIA GARZA IRIBARREN. - GERENTE GENERAL
c.c.p.- Coordinador de Área Técnica

R.F.C. SIMA100101U20
SABINAS, COAHUILA



SISTEMA MUNICIPAL DE AGUAS Y SANEAMIENTO

SIMAS

MONITOREOS DE CIORO LIBRE RESIDUAL



ESTADO: COAHUILA
 MUNICIPIO: SABINAS
 LOCALIDAD: SABINAS
 DENOMINACION DEL ORGANISMO OPERADOR:



FECHA: MARTES 20 DE JUNIO 2023
 SEMANA NO. 25
 SEMANA DEL 18 AL 24 DE JUNIO

NO. DE MUESTRA	HORA DEL MUESTREO	DOMICILIO	UBICACIÓN GEOGRAFICA	CL LIBRE EN p.p.m	FIRMA DEL USUARIO
4	9:18	RAUL LOPEZ SANCHEZ #788 COL. COAHUILA	27°51'27.95"N 101°08'23.35"O	0.5	
3	9:10	CALLE 1 S/N COL. LAZARO CARDENAS	27°50'54.03"N 101°07'43.04"O	0.5	
2	8:52	FCO. I. MADERO #1577 COL. SARABIA	27°50'27.38"N 101°06'49.88"O	0.5	
1	8:39	FCO. I. MADERO E HIDALGO #125 COL. CENTRO	27°51'12.66"N 101°07'27.21"O	0.5	

OBSERVACIONES:

COORDINACION DE CULTURA DEL AGUA


[Signature]
 LIC. ENRIQUE SALVADOR GARZA MORUS
 CULTURA Y CALIDAD DEL AGUA

R.F.C. SMA100101000
 SABINAS, COAHUILA
 SELO DEL ORGANISMO OPERADOR

S I M A S

SISTEMA MUNICIPAL DE AGUAS Y SANEAMIENTO

MONITOREOS DE CLORO LIBRE RESIDUAL



ESTADO:	COAHUILA
MUNICIPIO:	SABINAS
LOCALIDAD:	AGUJITA
DENOMINACION DEL ORGANISMO OPERADOR:	SIMAS SABINAS



FECHA:	MARTES 20 DE JUNIO 2023
SEMANA NO.	25
SEMANA	DEL 18 AL 24 DE JUNIO

NO. DE MUESTRA	HORA DEL MUESTREO	DOMICILIO	UBICACION GEOGRAFICA	CL LIBRE EN p.p.m	FIRMA DEL USUARIO
1	1.39	BLVD. DAVILA MONCADA #580 A	27°53'52.44"N 101°09'45.27"O	1.0	

OBSERVACIONES:


LIC. ENRIQUE SALVADOR GARZA MORUS
CULTURA Y CAUIDAD DEL AGUA

R.F.C. SIMA 1091011220
SABINAS, COAHUILA
PRESTADOR DEL SERVICIO

SELLO DEL ORGANISMO OPERADOR

S I M A S

SISTEMA MUNICIPAL DE AGUAS Y SANEAMIENTO

MONITOREOS DE CLORO LIBRE RESIDUAL



ESTADO:	COAHUILA
MUNICIPIO:	SABINAS
LOCALIDAD:	CLOETE
DENOMINACION DEL ORGANISMO OPERADOR:	SIMAS SABINAS




FECHA:	MARTES 20 DE JUNIO 2023
SEMANA NO.	25
SEMANA	DEL 18 AL 24 DE JUNIO

NO. DE MUESTRA	HORA DEL MUESTREO	DOMICILIO	UBICACIÓN GEOGRAFICA	CL LIBRE EN p.p.m	FIRMA DEL USUARIO
1	9:57	CALLE BENITO JUAREZ S/N BARRIO #2	27°55'23.61"N 101°10'32.33"O	1.0	

OBSERVACIONES:

COORDINACION DE CULTURA DEL AGUA


LIC. ENRIQUE SALVADOR GARZA MORUS
CULTURA Y CALIDAD DEL AGUA

SELLO DEL ORGANISMO OPERADOR

R.F.C. SIMA100101J20
SABINAS, COAHUILA

S I M A S

SISTEMA MUNICIPAL DE AGUAS Y SANEAMIENTO

MONITOREOS DE CLORO LIBRE RESIDUAL




ESTADO:	COAHUILA
MUNICIPIO:	SABINAS
LOCALIDAD:	SABINAS
DENOMINACION DEL ORGANISMO OPERADOR:	SIMAS SABINAS

FECHA:	MARTES 20 DE JUNIO 2023
SEMANA NO.	25
SEMANA	DEL 18 AL 24 DE JUNIO

N°	HORA	DOMICILIO	UBICACIÓN GEOGRAFICA	CL LIBRE p.p.m	FIRMA DEL USUARIO
1	11:18	LOMA ALTA # 210	27°53'20.38"N 101°08'34.97"O	1.0	
2	11:40	CALLE SAUCE S/N COL. LA JOYA	27°51'43.97"N 101°06'25.07"O	1.0	
3	12:27	NICOLAS BRAVO # 125 COL. SANTA CRUZ	27°51'20.74"N 101°06'35.64"O	1.0	
4	12:50	ROGELIO MONTEMAYOR # 385 COL. 50 ANIVERSARIO	27°51'02.65"N 101°05'15.94"O	1.0	
5	1:12	RIO NAZAS # 633 COL. INFONAVIT	27°50'26.59"N 101°06'18.62"O	1.0	
6	12:01	GUERRERO # 917 COL. REVNERA	27°51'46.12"N 101°07'13.90"O	1.0	

OBSERVACIONES:

COORDINACION DE CULTURA DEL AGUA


LIC. ENRIQUE SALVADOR GARZA MORUS
 CULTURA Y CALIDAD DEL AGUA

R.F.C. S.M.A.100101020
 SABINAS, COAHUILA
 TEL: 0181 241 1597
SELLO DEL ORGANISMO OPERADOR

S I M A S

SISTEMA MUNICIPAL DE AGUAS Y SANEAMIENTO

MUESTRAS DE AGUA PARA ANALISIS BACTERIOLOGICO

FECHA:	MARTES 13 DE JUNIO 2023
LABORATORIO	SEMANA N°24

ESTADO:	COAHUILA
MUNICIPIO:	SABINAS
LOCALIDAD:	SABINAS
DENOMINACION DEL ORGANISMO OPERADOR:	
POZOS FLORES MAGON 1 Y 2 POZO EL MEZQUITE	

NO. DE MUESTRA	HORA DEL MUESTREO	DOMICILIO	CLORO LIBRE RESIDUAL EN P.P.M.
1	8:40	FCO. I. MADERO CON HIDALGO #125 COL. CENTRO	0.5
2	9:08	FCO. I. MADERO #1577 COL. SARABIA	0.5
3	9:21	CALLE 1 S/N COL. LAZARO CARDENAS	0.5
4	9:48	RAUL LOPEZ SANCHEZ COL. COAHUILA	0.5

A T E N T A M E N T E

COORDINACION DE CULTURA Y CALIDAD DEL AGUA SIMAS SABINAS


LIC. ENRIQUE SALVADOR GARZA MORUS

c.c.p. LIC. CLAUDIA MARIA GARZA IRIBARREN. - GERENTE GENERAL
c.c.p.- Coordinador de Área Técnica

R.E.C. SMA100101U20
SABINAS, COAHUILA



GOBIERNO MUNICIPAL
2022-2024



S I M A S

SISTEMA MUNICIPAL DE AGUAS Y SANEAMIENTO

MONITOREOS DE CLORO LIBRE RESIDUAL



ESTADO:	COAHUILA
MUNICIPIO:	SABINAS
LOCALIDAD:	SABINAS
DENOMINACION DEL ORGANISMO OPERADOR:	SIMAS SABINAS

FECHA:	MARTES 13 DE JUNIO 2023
SEMANA NO.	24
SEMANA	DEL 11 AL 17 DE JUNIO



NO. DE MUESTRA	HORA DEL MUESTREO	DOMICILIO	UBICACIÓN GEOGRAFICA	CL LIBRE EN p.p.m	FIRMA DEL USUARIO
4	9:48	RAUL LOPEZ SANCHEZ #788 COL. COAHUILA	27°51'27.95"N 101°08'23.35"O	0.5	
3	9:21	CALLE 1 S/N COL. LAZARO CARDENAS	27°50'54.03"N 101°07'43.04"O	0.5	
2	9:08	FCO. I. MADERO #1577 COL. SARABIA	27°50'27.38"N 101°06'49.88"O	0.5	
1	8:40	FCO. I. MADERO E HIDALGO #125 COL. CENTRO	27°51'12.66"N 101°07'27.21"O	0.5	

OBSERVACIONES:

COORDINACION DE CULTURA DEL AGUA

LIC. ENRIQUE SALVADOR GARZA MORUS
CULTURA Y CALIDAD DEL AGUA

S.F.C.SMA100101U20
SABINAS, COAHUILA

SELLO DEL ORGANISMO OPERADOR

S I M A S

SISTEMA MUNICIPAL DE AGUAS Y SANEAMIENTO

MONITOREOS DE CLORO LIBRE RESIDUAL



ESTADO:	COAHUILA
MUNICIPIO:	SABINAS
LOCALIDAD:	AGUJITA
DENOMINACION DEL ORGANISMO OPERADOR:	SIMAS SABINAS



FECHA:	MARTES 13 DE JUNIO 2023
SEMANA NO.	24
SEMANA	DEL 11 AL 17 DE JUNIO

NO. DE MUESTRA	HORA DEL MUESTREO	DOMICILIO	UBICACIÓN GEOGRAFICA	CL LIBRE EN p.p.m	FIRMA DEL USUARIO
1	10:22	BLVD. DAVILA MONCADA #580 A	27°53'52.44"N 101°09'45.27"O	1.0	

OBSERVACIONES:

R.F.C.SMA100101U20
SABINAS, COAHUILA


LIC. ENRIQUE SALVADOR GARZA MORUS
CULTURA Y CALIDAD DEL AGUA

SELLO DEL ORGANISMO OPERADOR

S I M A S

SISTEMA MUNICIPAL DE AGUAS Y SANEAMIENTO

MONITOREOS DE CLORO LIBRE RESIDUAL



ESTADO:	COAHUILA
MUNICIPIO:	SABINAS
LOCALIDAD:	CLOETE
DENOMINACION DEL ORGANISMO OPERADOR:	SIMAS SABINAS



FECHA:	MARTES 13 DE JUNIO 2023
SEMANA NO.	24
SEMANA	DEL 11 AL 17 DE JUNIO

NO. DE MUESTRA	HORA DEL MUESTREO	DOMICILIO	UBICACIÓN GEOGRAFICA	CL LIBRE EN p.p.m	FIRMA DEL USUARIO
1	10:41	CALLE BENITO JUAREZ S/N BARRIO #2	27°55'23.61"N 101°10'32.33"O	1.0	

OBSERVACIONES:

COORDINACION DE CULTURA DEL AGUA

R.F.C.SMA100101U20
SABINAS, COAHUILA
CULTURA DEL AGUA

LIC. ENRIQUE SALVADOR GARZA MORUS
CULTURA Y CALIDAD DEL AGUA

SELLO DEL ORGANISMO OPERADOR

S I M A S

SISTEMA MUNICIPAL DE AGUAS Y SANEAMIENTO

MONITOREOS DE CLORO LIBRE RESIDUAL



ESTADO:	COAHUILA
MUNICIPIO:	SABINAS
LOCALIDAD:	SABINAS
DENOMINACION DEL ORGANISMO OPERADOR:	SIMAS SABINAS



FECHA:	MARTES 13 DE JUNIO 2023
SEMANA NO.	24
SEMANA	DEL 11 AL 17 DE JUNIO

CL LIBRE p.p.m FIRMA DEL USUARIO

UBICACIÓN GEOGRAFICA

N° HORA DOMICILIO

N°	HORA	DOMICILIO	UBICACIÓN GEOGRAFICA	CL LIBRE p.p.m	FIRMA DEL USUARIO
1	11:17	LOMA ALTA # 210	27°53'20.38"N 101°08'34.97"O	1.0	
2	11:39	CALLE SAUCE S/N COL. LA JOYA	27°51'43.97"N 101°06'25.07"O	1.0	
3	12:20	NICOLAS BRAVO # 125 COL. SANTA CRUZ	27°51'20.74"N 101°06'35.64"O	1.0	
4	12:42	ROGELIO MONTEMAYOR # 385 COL. 50 ANIVERSARIO	27°51'02.65"N 101°05'15.94"O	1.0	
5	1:23	RIO NAZAS # 633 COL. INFONAVIT	27°50'26.59"N 101°06'18.62"O	1.0	
6	11:58	GUERRERO # 917 COL. REYNERA	27°51'46.12"N 101°07'13.90"O	1.0	

OBSERVACIONES:

COORDINACION DE CULTURA DEL AGUA

R.F.C.SMA100101U20
SABINAS, COAHUILA

LIC. ENRIQUE SALVADOR GARZA MORUS
CULTURA Y CALIDAD DEL AGUA

SELLO DEL ORGANISMO OPERADOR

S I M A S

SISTEMA MUNICIPAL DE AGUAS Y SANEAMIENTO

MUESTRAS DE AGUA PARA ANALISIS BACTERIOLOGICO

FECHA:	MARTES 06 DE JUNIO 2023
LABORATORIO	SEMANA N°23

ESTADO:	COAHUILA
MUNICIPIO:	SABINAS
LOCALIDAD:	SABINAS
DENOMINACION DEL ORGANISMO OPERADOR:	POZOS FLORES MAGON 1 Y 2 POZO EL MEZQUITE

NO. DE MUESTRA	HORA DEL MUESTREO	DOMICILIO	CLORO LIBRE RESIDUAL EN P.P.M.
1	9:07	FCO. I. MADERO CON HIDALGO #125 COL. CENTRO	0.5
2	9:16	FCO. I. MADERO #1577 COL. SARABIA	0.5
3	9:39	CALLE 1 S/N COL. LAZARO CARDENAS	0.5
4	9:50	RAUL LOPEZ SANCHEZ COL. COAHUILA	0.5

A T E N T A M E N T E

COORDINACION DE CULTURA Y CALIDAD DEL AGUA SIMAS SABINAS


LIC. ENRIQUE SALVADOR GARZA MORUS

c.c.p. LIC. CLAUDIA MARIA GARZA IRIBARREN. - GERENTE GENERAL
c.c.p.- Coordinador de Área Técnica

R.F.C. SMA100101020
SABINAS, COAHUILA
CULTURA Y CALIDAD DEL AGUA



S I M A S

SISTEMA MUNICIPAL DE AGUAS Y SANEAMIENTO

MONITOREOS DE CLORO LIBRE RESIDUAL



ESTADO:	COAHUILA
MUNICIPIO:	SABINAS
LOCALIDAD:	SABINAS
DENOMINACION DEL ORGANISMO OPERADOR:	SIMAS SABINAS



FECHA:	MARTES 06 DE JUNIO 2023
SEMANA NO.	23
SEMANA	DEL 04 AL 10 DE JUNIO

N°	HORA	DOMICILIO	UBICACIÓN GEOGRAFICA	CL LIBRE p.p.m	FIRMA DEL USUARIO
1	10:57	LOMA ALTA # 210	27°53'20.38"N 101°08'34.97"O	1.0	
2	11:15	CALLE SAUCE S/N COL. LA JOYA	27°51'43.97"N 101°06'25.07"O	1.0	
3	11:52	NICOLAS BRAVO # 125 COL. SANTA CRUZ	27°51'20.74"N 101°06'35.64"O	1.0	
4	12:19	ROGELIO MONTEMAYOR # 385 COL. 50 ANIVERSARIO	27°51'02.65"N 101°05'15.94"O	1.0	
5	12:40	RIO NAZAS # 633 COL. INFONAVIT	27°50'26.59"N 101°06'18.62"O	1.0	
6	11:39	GUERRERO # 917 COL. REYNERA	27°51'46.12"N 101°07'13.90"O	1.0	

OBSERVACIONES:

COORDINACION DE CULTURA DEL AGUA

[Handwritten Signature]
 LIC. ENRIQUE SALVADOR GARZA MORUS
 CULTURA Y CALIDAD DEL AGUA

R.F.C. SVA1001010J20
 SABINAS, COAHUILA
 PUEBLO LIBRE DEL AGUA

SELLO DEL ORGANISMO OPERADOR

S I M A S

SISTEMA MUNICIPAL DE AGUAS Y SANEAMIENTO

MONITOREOS DE CLORO LIBRE RESIDUAL



ESTADO:	COAHUILA
MUNICIPIO:	SABINAS
LOCALIDAD:	AGUJITA
DENOMINACION DEL ORGANISMO OPERADOR:	SIMAS SABINAS



FECHA:	MARTES 06 DE JUNIO 2023
SEMANA NO.	23
SEMANA	DEL 04 AL 10 DE JUNIO

NO. DE MUESTRA	HORA DEL MUESTREO	DOMICILIO	UBICACIÓN GEOGRAFICA	CL LIBRE EN p.p.m	FIRMA DEL USUARIO
1	10:20	BLVD. DAVILA MONCADA #580 A	27°53'52.44"N 101°09'45.27"O	1.0	

OBSERVACIONES:

R.F.C. SIMA 100101UJ20
SABINAS, COAHUILA
CULTURA DEL AGUA

[Signature]
LIC. ENRIQUE SALVADOR GARZA MORUS
CULTURA Y CALIDAD DEL AGUA

SELLO DEL ORGANISMO OPERADOR

S I M A S

SISTEMA MUNICIPAL DE AGUAS Y SANEAMIENTO

MONITOREOS DE CLORO LIBRE RESIDUAL



ESTADO:	COAHUILA
MUNICIPIO:	SABINAS
LOCALIDAD:	CLOETE
DENOMINACION DEL ORGANISMO OPERADOR:	SIMAS SABINAS




FECHA:	MARTES 06 DE JUNIO 2023
SEMANA NO.	23
SEMANA	DEL 04 AL 10 DE JUNIO

NO. DE MUESTRA	HORA DEL MUESTREO	DOMICILIO	UBICACIÓN GEOGRAFICA	CL LIBRE EN p.p.m	FIRMA DEL USUARIO
1	10:41	CALLE BENITO JUAREZ S/N BARRIO #2	27°55'23.61"N 101°10'32.33"O	1.0	

OBSERVACIONES:

COORDINACION DE CULTURA DEL AGUA


LIC. ENRIQUE SALVADOR GARZA MORUS
CULTURA Y CALIDAD DEL AGUA



SELLO DEL ORGANISMO OPERADOR

S I M A S

SISTEMA MUNICIPAL DE AGUAS Y SANEAMIENTO

MONITOREOS DE CLORO LIBRE RESIDUAL



ESTADO:	COAHUILA
MUNICIPIO:	SABINAS
LOCALIDAD:	SABINAS
DENOMINACION DEL ORGANISMO OPERADOR:	SIMAS SABINAS

FECHA:	MARTES 06 DE JUNIO 2023
SEMANA NO.	23
SEMANA	DEL 04 AL 10 DE JUNIO



NO. DE MUESTRA	HORA DEL MUESTREO	DOMICILIO	UBICACIÓN GEOGRAFICA	CL LIBRE EN p.p.m	FIRMA DEL USUARIO
4	9:50	RAUL LOPEZ SANCHEZ #788 COL. COAHUILA	27°51'27.95"N 101°08'23.35"O	0.5	
3	9:39	CALLE 1 S/N COL. LAZARO CARDENAS	27°50'54.03"N 101°07'43.04"O	0.5	
2	9:16	FCO. I. MADERO #1577 COL. SARABIA	27°50'27.38"N 101°06'49.88"O	0.5	
1	9:07	FCO. I. MADERO E HIDALGO #125 COL. CENTRO	27°51'12.66"N 101°07'27.21"O	0.5	

OBSERVACIONES:

COORDINACION DE CULTURA DEL AGUA


LIC. ENRIQUE SALVADOR GARZA MORUS
CULTURA Y CALIDAD DEL AGUA

REG. CIVIL 10010101220
SABINAS, COAHUILA
ESTADO DE COAHUILA

SELLO DEL ORGANISMO OPERADOR